

**RAPPORT N° 94/6-14**  
au Conseil Municipal

**OBJET**

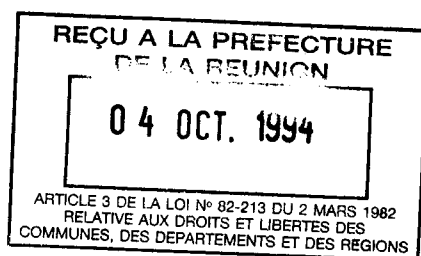
**CESSIONS DE TERRAINS**

Je vous propose de vous prononcer sur le projet de cession des terrains mentionnés en annexe et en cas d'accord, de m'autoriser à intervenir dans les actes correspondants.

Je vous prie de bien vouloir en délibérer.



**LE MAIRE**  
**Michel TAMAYA**



**DELIBERATION N° 94/6-14**  
du Conseil Municipal  
en séance du samedi 24 Septembre 1994

**OBJET**

**CESSIONS DE TERRAINS**

**LE CONSEIL MUNICIPAL**

Vu la Loi n°82-213 du 2 mars 1982 relative aux droits et libertés des Communes, des Départements et des Régions, modifiée ;

Vu le Code des Communes ;

Sur le RAPPORT N° 94/6-14 du Maire ;

Vu le rapport de Monsieur Alain ARMAND, 1er Adjoint au Maire, présenté au nom des Commissions, Urbanisme et Finances ;

Sur l'avis favorable desdites Commissions ;

**APRES EN AVOIR DELIBERE  
A L'UNANIMITE DES VOTANTS**

**ARTICLE 1 :**

Approuve le projet de cession des terrains communaux mentionnés en annexe.

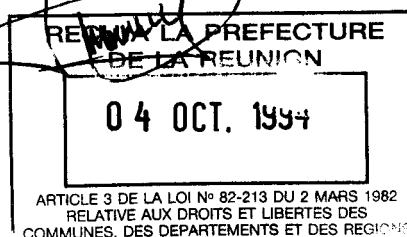
**ARTICLE 2 :**

Autorise le Maire à intervenir dans les actes correspondants.

Pour extrait certifié conforme  
Fait à Saint-Denis le, 30 SEP. 1994



**LE MAIRE**  
**Michel TAMAYA**


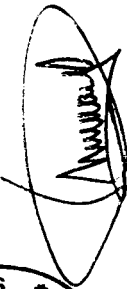


**ANNEXE DU RAPPORT N° 94/6-14**  
**au Conseil Municipal**  
**en séance du Samedi 24 Septembre 1994**

**CESSION DE TERRAIN**

Références cadastrales	Superficies	Situations	Bénéficiaires	Prix	Buts des Cessions
AZ 416	1 567 m <sup>2</sup>	Avenue de Lattre de Tassigny Sainte-Clotilde	SODIAC	Cession gratuite (participation communale "restructuration du Centre de Ste-Clotilde" approuvée par DCM du 29 mars 1994)	Réalisation d'une opération comportant logements locatifs sociaux et locaux commerciaux.
BD 98-99 101-102-103-406-408	5 182 m <sup>2</sup>	Route du Bois-de-Nêfles Sainte-Clotilde	SODIAC	Cession gratuite (participation communale dans l'opération "restructuration du Centre de Ste-Clotilde" approuvée par DCM du 29 mars 1994)	Réalisation d'une opération de logements locatifs sociaux.
AH 122-123-124-125-126-127	5 676 m <sup>2</sup>	Rue de la République Bas de la Rivière	SODIAC	Cession gratuite (participation communale dans le cadre de la ZAC de la République)	Réalisation de l'opération "Espace République" comportant un parking en silo d'environ 550 places, de logements et commerces, ainsi que d'équipements collectifs.
DH 172	106 m <sup>2</sup>	Allée des Topazes (ZAC de Bellepierre)	SEGRE	Cession gratuite (estimation des Domaines au franc symbolique)	Parcelle destinée à être rétrocédée à BOURBON-BOIS en vue de la réalisation de logements sociaux.

**REÇU A LA PREFECTURE**  
**DE LA REUNION**  
**04 OCT. 1994**  
ARTICLE 3 DE LA LOI N° 82-213 DU 2 MARS 1982  
 RELATIVE AUX DROITS ET LIBERTES DES  
 COMMUNES, DES DEPARTEMENTS ET DES REGIONS

  
**LE MAIRE**  
**Michel TAMAYA**  


Vu par le Conseil Municipal  
en séance du 24 Septembre 1994



SECTION  
0154 900

BD

Ruelle

Papanque

Bois

d'Ortie

Tassigny

desbassyns

288

282

214

215

265

266

173

172

283

284

174

171

175

170

169

158

168 du

286

285

159

167

320

229

156

160

230

234

235 a

350

240

241

155

161

164

319

230

234

235

240

241

162

163

165

231

234

235

350

240

241

319

231

234

235

350

240

241

162

163

165

231

234

235

350

240

241

319

231

234

235

350

240

241

162

163

165

231

234

235

350

240

241

319

231

234

235

350

240

241

162

163

165

231

234

235

350

240

241

319

231

234

235

350

240

241

162

163

165

231

234

235

350

240

241

319

231

234

235

350

240

241

162

163

165

231

234

235

350

240

241

319

231

234

235

350

240

241

162

163

165

231

234

235

350

240

241

319

231

234

235

350

240

241

162

163

165

231

234

235

350

240

241

319

231

234

235

350

240

241

162

163

165

231

234

235

350

240

241

319

231

234

235

350

240

241

162

163

165

231

234

235

350

240

241

319

231

234

235

350

240

241

162

163

165

231

234

235

350

240

241

319

231

234

235

350

240

241

162

163

165

231

234

235

350

240

241

319

231

234

235

350

240

241

162

163

165

231

234

235

350

240

241

319

231

234

235

350

240

241

162

163

165

231

234

235

350

240

241

319

231

234

235

350

240

241

162

163

165

231

234

235

350

240

241

319

231

234

235

350

240

241

162

163

165

231

234

235

350

240

241

319

231

234

235

350

240

241

162

163

165

231

234

235

350

240

241

319

231

234

235

350

240

241

162

163

165

231

234

235

350

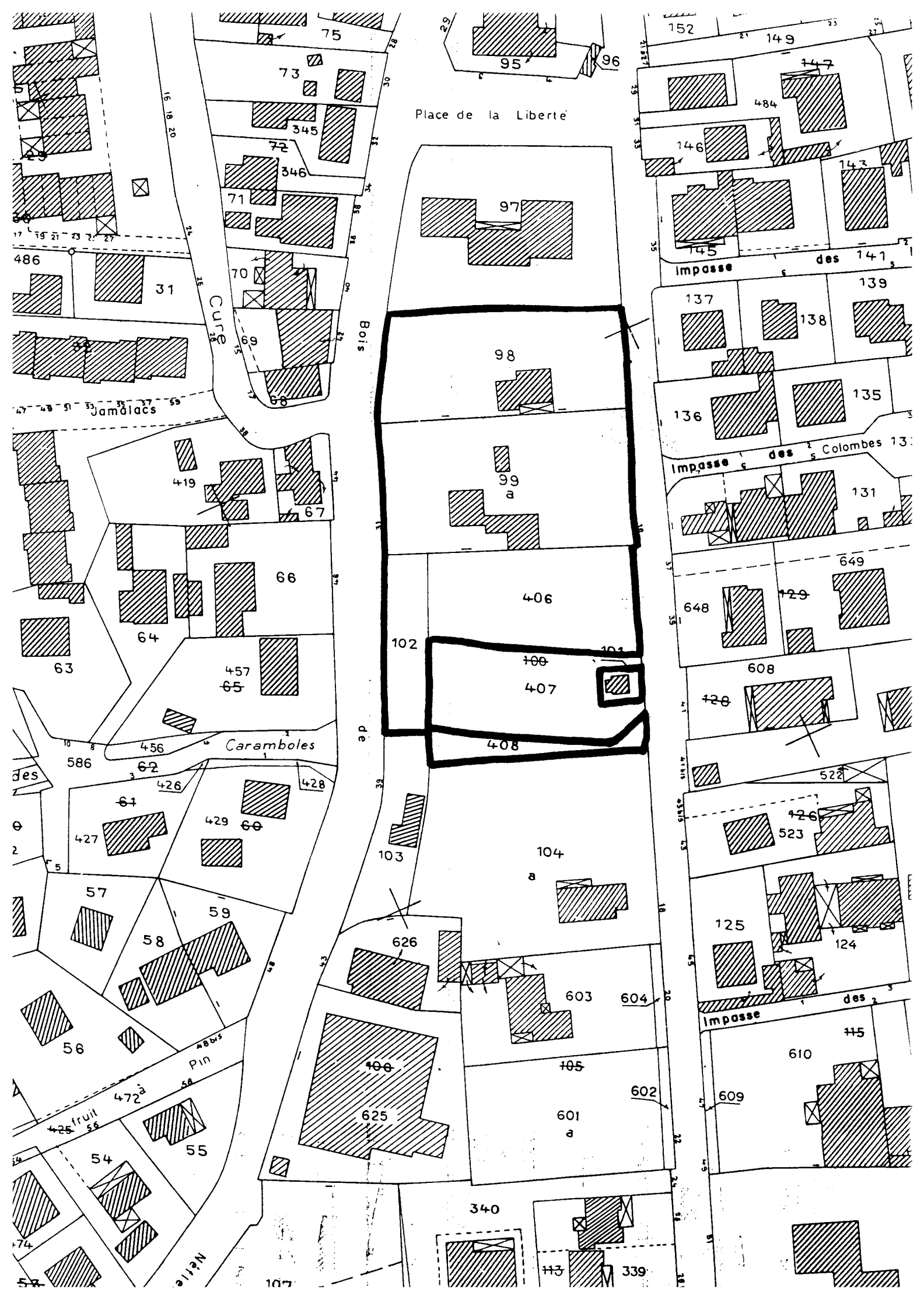
240

241

319

231

234</



Place de la Liberté

Cure

Bois

de

Caramboles

Pin


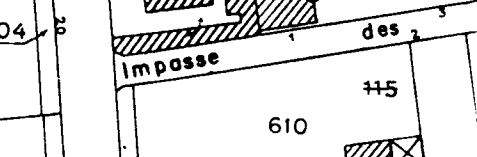
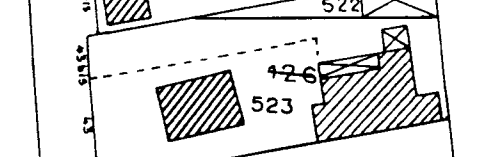
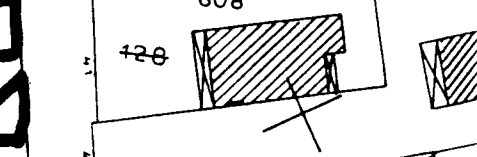
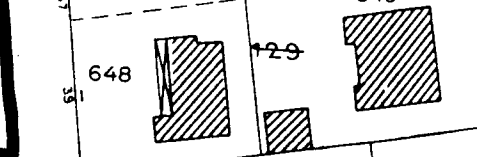
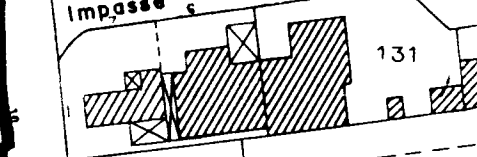
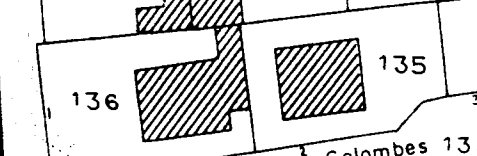
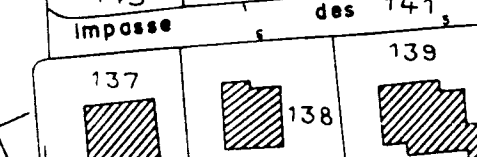
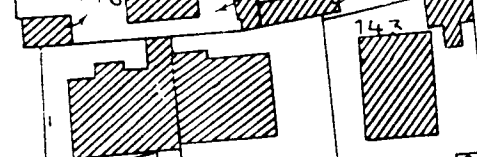
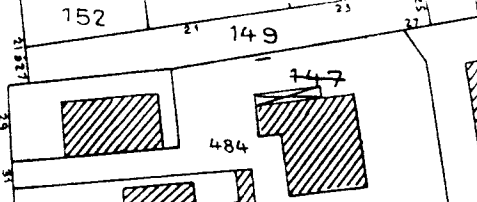
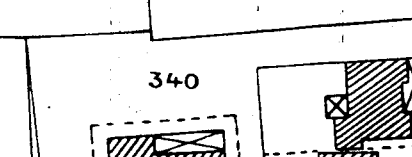
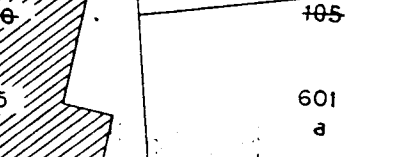
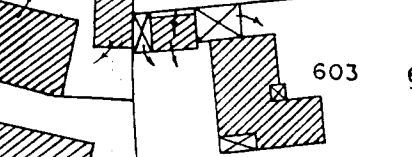
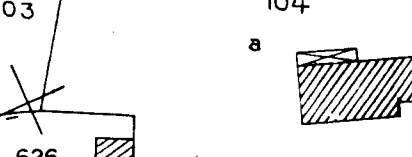


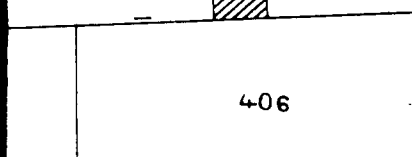
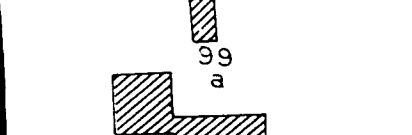


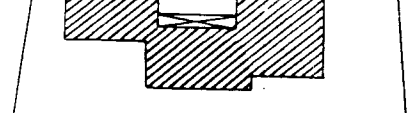

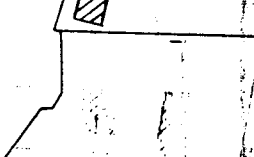
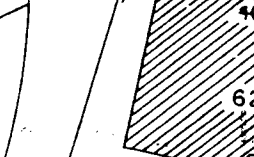
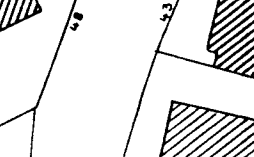
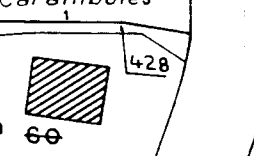
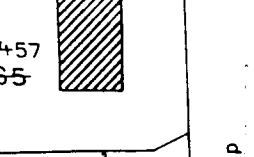
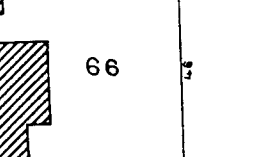
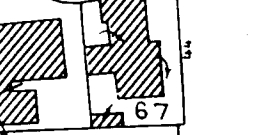
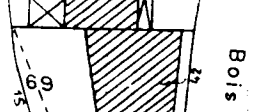
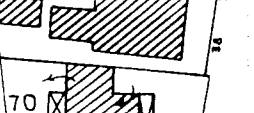
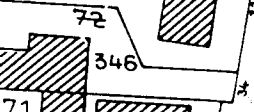
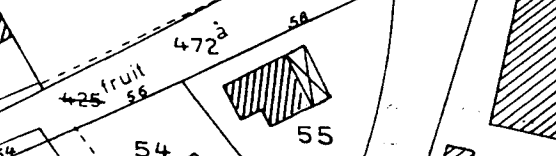
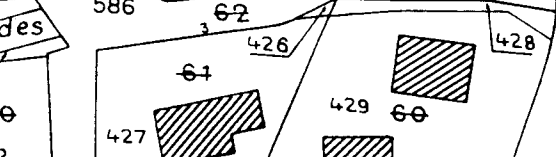
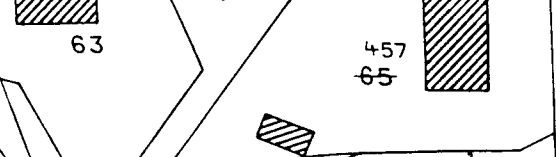

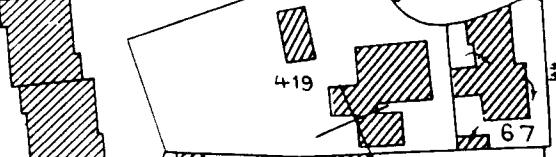
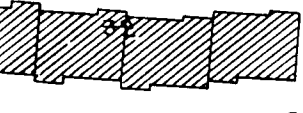
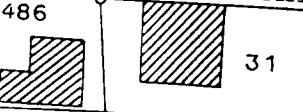

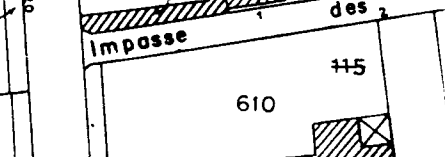
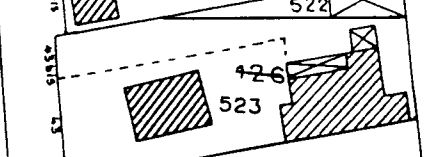
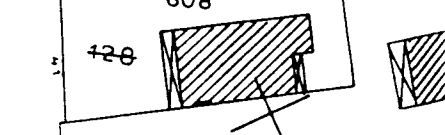
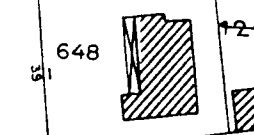
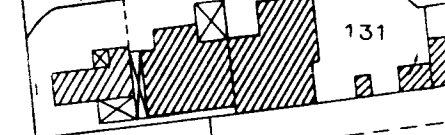
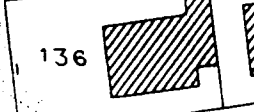
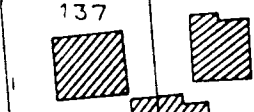
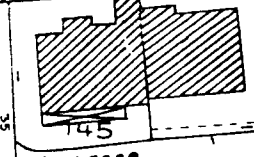
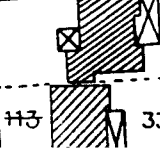
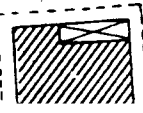
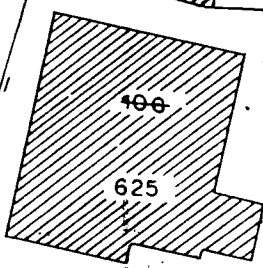
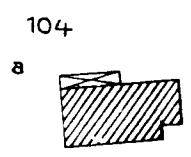
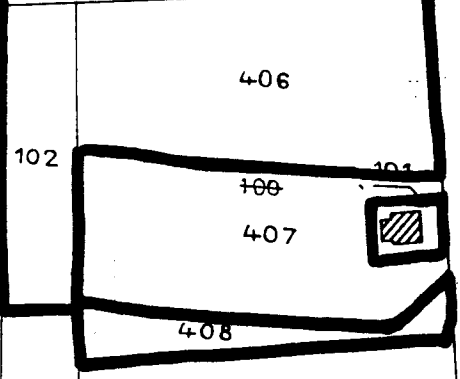
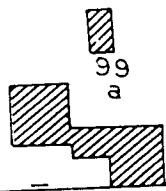
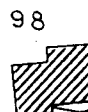
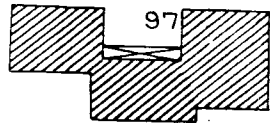
Nettle

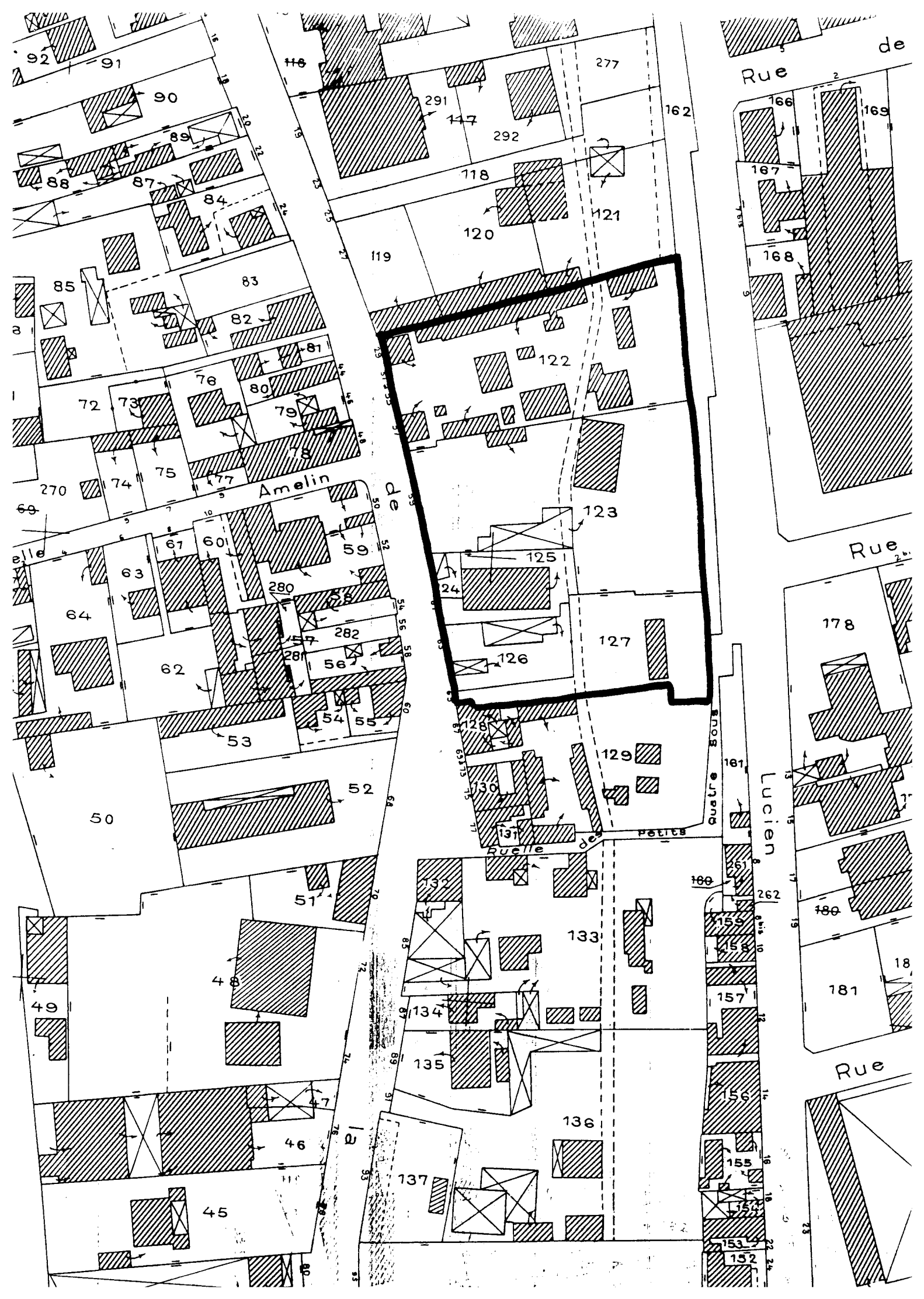
Impasse des 141

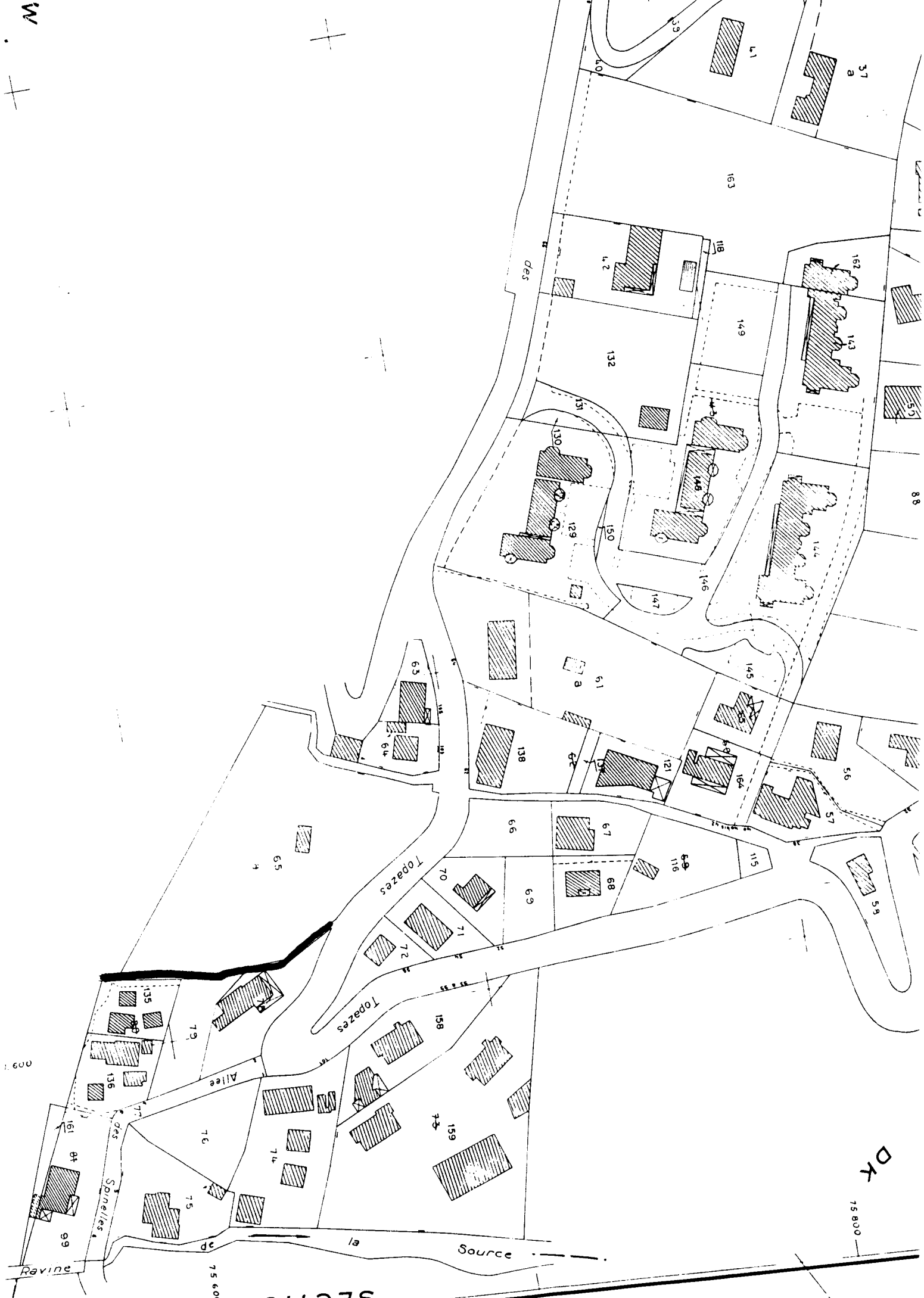
Impasse des Colombes 13

Impasse des

107







W

0091

DK

75 800

SECTION

75 600

Ravine

Source

des Spinelles

Allee

des Topazes

des Topazes

des

163

37 a

L1

162

143

149

132

L2

118

140

39

88

57

57

57

57

57

144

145

146

147

148

149

61 a

138

65

64

63

66

67

68

121

164

56

57

57

59

115

116

118

119

120

121

122

123

124

125

126

127

128

129

130

131

132

133

134

135

136

137

138

139

140

141

142

143

144

145

146

147

148

149

150

151

152

153

154

155

156

157

158

159

160

161

162

163

164

165

166

167

168

169

170

171

172

173

174

175

176

177

178

179

180

181

182

183

184

185

186

187

188

189

190

191

192

193

194

195

196

197

198

199

200